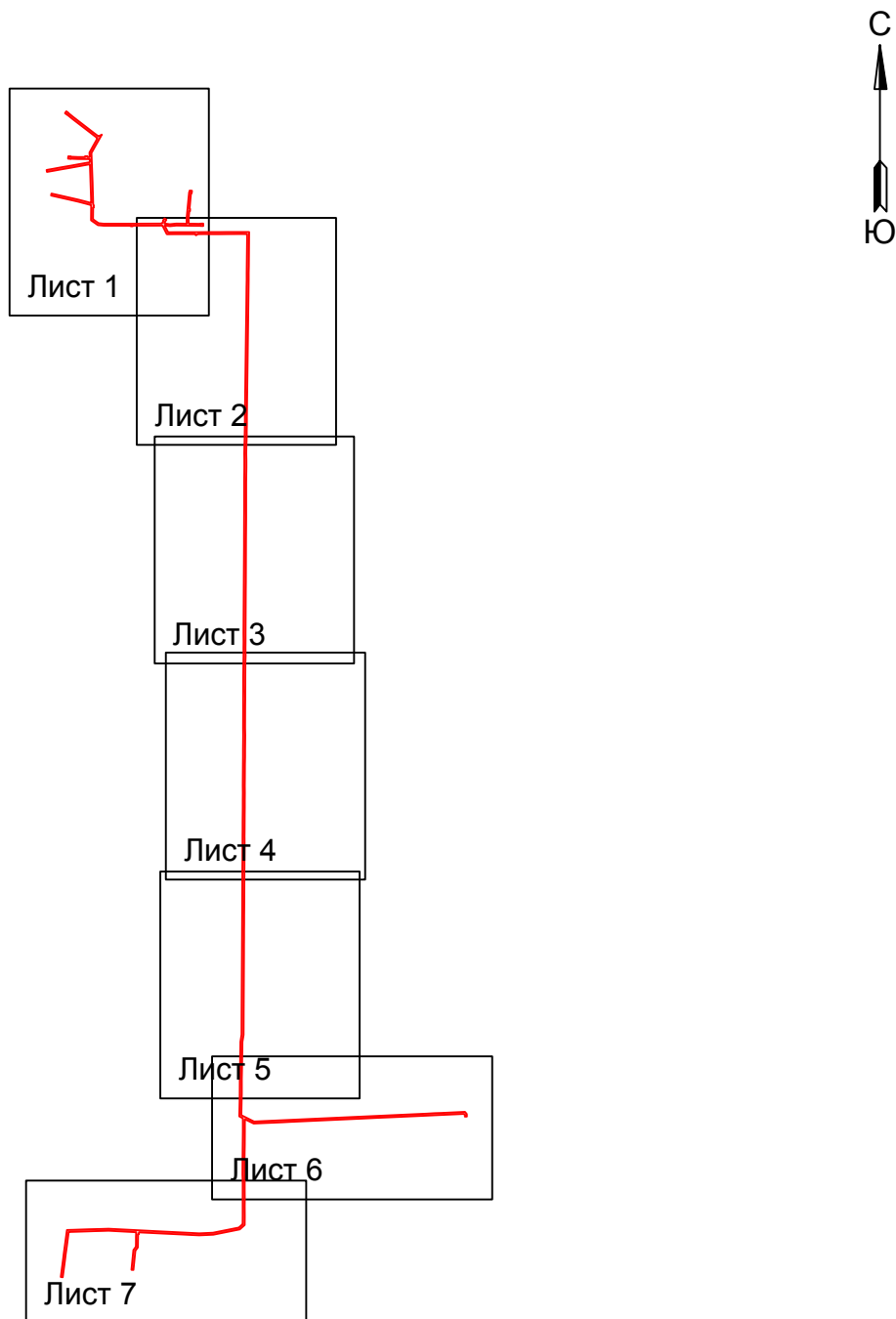


Схема расположения границ публичного сервитута
для размещения объекта
ВЛ 10кВ №801 ПС Е8 и 13 КТП
(наименование объекта землеустройства)

План границ объекта землеустройства

Обзорная схема границ объекта землеустройства



Условные обозначения:


 - граница устанавливаемой охранной зоны

Схема расположения границ публичного сервитута

для размещения объекта

ВЛ 10кВ №801 ПС Е8 и 13 КТП

(наименование объекта землеустройства)

План границ объекта землеустройства



Масштаб 1:5000

Лист 1 из 8

Используемые условные знаки и обозначения:







	- обозначение характерной точки границы устанавливаемой охранной зоны		- граница устанавливаемой охранной зоны
	- границы земельных участков, попадающих в охранную зону		- наименование населенного пункта
	- граница кадастрового квартала		
	61:10:0600014 - номер кадастрового квартала		

Схема расположения границ публичного сервитута

для размещения объекта

ВЛ 10кВ №801 ПС Е8 и 13 КТП

(наименование объекта землеустройства)

План границ объекта землеустройства



Масштаб 1:5000

Лист 2 из 8

Используемые условные знаки и обозначения:







- | | | | |
|---|---|---|---|
|  | - обозначение характерной точки границы устанавливаемой охранной зоны |  | - граница устанавливаемой охранной зоны |
|  | - границы земельных участков, попадающих в охранную зону |  | - наименование населенного пункта |
|  | - граница кадастрового квартала | | |
|  | 61:10:0600014 - номер кадастрового квартала | | |

Схема расположения границ публичного сервитута

для размещения объекта

ВЛ 10кВ №801 ПС Е8 и 13 КТП

(наименование объекта землеустройства)

План границ объекта землеустройства



Масштаб 1:5000

Используемые условные знаки и обозначения:

- 1 - обозначение характерной точки границы устанавливаемой охранной зоны
- границы земельных участков, попадающих в охранную зону
- граница кадастрового квартала
- 61:10:0600014 - номер кадастрового квартала

- граница устанавливаемой охранной зоны
- п.с. Речислов - наименование населенного пункта

Схема расположения границ публичного сервитута

для размещения объекта
ВЛ 10кВ №801 ПС Е8 и 13 КТП

(наименование объекта землеустройства)

План границ объекта землеустройства



Масштаб 1:5000

Используемые условные знаки и обозначения:




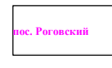


- | | | | |
|--|---|---|---|
|  1 | - обозначение характерной точки границы устанавливаемой охранной зоны |  | - граница устанавливаемой охранной зоны |
|  | - границы земельных участков, попадающих в охранную зону |  | - наименование населенного пункта |
|  | - граница кадастрового квартала | | |
|  | 61:10:0600014 | | - номер кадастрового квартала |

Схема расположения границ публичного сервитута

для размещения объекта
ВЛ 10кВ №801 ПС Е8 и 13 КТП

(наименование объекта землеустройства)

План границ объекта землеустройства



Масштаб 1:5000

Лист 5 из 8

Используемые условные знаки и обозначения:







- | | | | |
|---|---|---|---|
|  1 | - обозначение характерной точки границы устанавливаемой охранной зоны |  | - граница устанавливаемой охранной зоны |
|  | - границы земельных участков, попадающих в охранную зону |  | - наименование населенного пункта |
|  | - граница кадастрового квартала | | |
|  | 61:10:0600014 | | - номер кадастрового квартала |

Схема расположения границ публичного сервитута
для размещения объекта
ВЛ 10кВ №801 ПС Е8 и 13 КТП
 (наименование объекта землеустройства)
План границ объекта землеустройства



Масштаб 1:5000

Используемые условные знаки и обозначения:

- 1 - обозначение характерной точки границы устанавливаемой охранной зоны
- границы земельных участков, попадающих в охранную зону
- граница кадастрового квартала
- 61:10:0600014 - номер кадастрового квартала
- граница устанавливаемой охранной зоны
- наименование населенного пункта

Схема расположения границ публичного сервитута

для размещения объекта
ВЛ 10кВ №801 ПС Е8 и 13 КТП

(наименование объекта землеустройства)




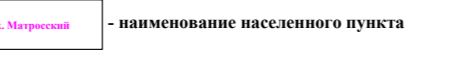


План границ объекта землеустройства



Масштаб 1:5000

Лист 7 из 8

Используемые условные знаки и обозначения:

	- обозначение характерной точки границы устанавливаемой охранной зоны		- граница устанавливаемой охранной зоны
	- границы земельных участков, попадающих в охранную зону		- наименование населенного пункта
	- граница кадастрового квартала		
	- номер кадастрового квартала		

**Схема расположения границ публичного сервитута
для размещения объекта
ВЛ 10кВ №801 ПС Е8 и 13 КТП**

Каталог координат		
Площадь зоны публичного сервитута		
Обозначение характерных точек границ	Координаты, м	
	X	Y
1	2	3
1	323261.7	2273534.76
2	323274.63	2273823.28
3	323278.27	2273895.42
4	323288.07	2274115
5	323298.18	2274333.31
6	323301.24	2274404.82
7	323318.2	2274767.65
8	323338.2	2275203.61
9	323341.38	2275278.22
10	323345.37	2275357.47
11	323348.21	2275430.01
12	323359.11	2275661.42
13	323337.23	2275679.85
14	323312.1	2275680.97
15	323311.21	2275660.99
16	323329.55	2275660.17
17	323338.67	2275652.48
18	323328.23	2275430.89
19	323325.39	2275358.37
20	323321.4	2275279.14
21	323305.03	2274914.69
22	323301.47	2274841.21
23	323298.22	2274768.57
24	323291.27	2274622.54
25	323258.29	2273896.38
26	323254.65	2273824.24
27	323241.48	2273530.54
28	323284.9	2273441.95
29	323223.89	2273441.66
30	323160.83	2273441.65
31	323022.52	2273440.51
32	322944.54	2273439.24
33	322877.32	2273438.68
34	322728.38	2273438.1
35	322662.35	2273439.86
36	322576.04	2273440.32
37	322480.65	2273440.54
38	322403.91	2273440.08
39	322311.22	2273440.36
40	322217.93	2273439.65
41	322173.75	2273390.34
42	322120.47	2273123.41
43	322117.06	2273053.66
44	322114.01	2272981.83
45	322118.3	2272893.56
46	322122.72	2272807.34
47	322131.32	2272628.63
48	322144.52	2272374.13
49	322124.88	2272371.95
50	322125.63	2272365.23
51	322099.75	2272364.14
52	322043.19	2272363.93
53	321992.97	2272363.01
54	321958.01	2272337.47
55	321764.57	2272318.13
56	321766.58	2272298.23
57	321965.43	2272318.11
58	321999.67	2272343.13
59	322043.41	2272343.93
60	322100.21	2272344.14
61	322145.99	2272346.1
62	322160.37	2272066.97
63	322158.37	2271993.15
64	322156.39	2271929.73
65	322154.62	2271865.01
66	322149.55	2271719.06
67	322148.12	2271665.1
68	322000.56	2271645.93
69	321930.36	2271635.96
70	321852.5	2271626.59
71	321691.86	2271605.46
72	321694.09	2271585.59
73	321855	2271606.75
74	321932.96	2271616.12
75	322003.26	2271626.11
76	322167.7	2271647.48
77	322169.16	2271707.52
78	322174.62	2271864.39
79	322176.39	2271929.15
80	322178.37	2271992.57
81	322180.39	2272067.23
82	322155.77	2272542.96
83	322134.03	2272981.89
84	322137.04	2273052.74
85	322140.37	2273120.97
86	322192.29	2273381.06
87	322226.93	2273419.71
88	322311.26	2273420.36
89	322403.93	2273420.08
90	322480.69	2273420.54

Каталог координат		
Площадь зоны публичного сервитута		
Обозначение характерных точек границ	Координаты, м	
	X	Y
1	2	3
91	322575.96	2273420.32
92	322662.03	2273419.86
93	322728.14	2273418.1
94	322877.44	2273418.68
95	322944.78	2273419.24
96	323022.78	2273420.51
97	323160.91	2273421.65
98	323223.93	2273421.66
99	323294.65	2273421.99
100	323313.76	2273385.39
101	323332.93	2273386.54
102	323472.13	2273389.3
103	323545.26	2273390.45
104	323694.04	2273390.79
105	323841.12	2273394.05
106	323915.19	2273394.66
107	323990.12	2273396.55
108	324065.73	2273397.22
109	324137.77	2273408.71
110	324362.79	2273409.58
111	325331.58	2273414.8
112	325405.51	2273415.54
113	325848.3	2273417.37
114	325890.52	2273417.99
115	325994.44	2273418.23
116	326066.13	2273418.8
117	326139.67	2273418.73
118	326212.61	2273419.41
119	326285.48	2273419.76
120	326429.86	2273420.89
121	326502.51	2273420.87
122	326573.41	2273421.61
123	326648.38	2273420.93
124	326865.85	2273422.44
125	326938.83	2273423.67
126	327011.77	2273423.72
127	327085.1	2273424.41
128	327156.83	2273425.34
129	327231.65	2273423.87
130	327450	2273424.69
131	327522.75	2273425.37
132	327593.99	2273425.4
133	327669.27	2273425.99
134	327753.07	2273426.04
135	327886.53	2273427.31
136	327962.14	2273429.11
137	328033.34	2273428.19
138	328101.61	2273428.55
139	328181.31	2273428.38
140	329062.05	2273433.27
141	329132.42	2273433.41
142	329347.25	2273434.83
143	329439.52	2273435.16
144	329647.03	2273434.96
145	329709.44	2273435.34
146	329858.63	2273437.02
147	329929.33	2273437.18
148	330000.22	2273436.09
149	330075.67	2273437.7
150	330153.28	2273440.17
151	330221.56	2273440.83
152	330293.78	2273442.11
153	330368.59	2273442.15
154	331235.71	2273453.24
155	331382.61	2273455.48
156	331674.34	2273459.04
157	331747.74	2273460.17
158	331819.45	2273460.32
159	331887.68	2273461.39
160	332150.95	2273464.25
161	332211.33	2273464.37
162	332211.8	2273410.86
163	332211.35	2273263.96
164	332210.63	2273186.04
165	332210.53	2273113.48
166	332210.82	2273038.88
167	332210.14	2272967.54
168	332198.37	2272948.8
169	332210.09	2272941.61
170	332209.87	2272813.1
171	332209.96	2272737.09
172	332209.28	2272654.77
173	332298.82	2272609.42
174	332296.31	2272586.9
175	332295.68	2272312.37
176	332290.08	2272311.81
177	332290.08	2272291.56
178	332295.59	2272292.5
179	332295.36	2272247.01
180	332295.41	2272019.18

Каталог координат		
Площадь зоны публичного сервитута		
Обозначение характерных точек границ	Координаты, м	
	X	Y
1	2	3
181	332300.84	2271960.22
182	332350.01	2271890.66
183	332431.76	2271891.39
184	332502.72	2271892.23
185	332514.82	2271849.66
186	332537.45	2271762.27
187	332556.41	2271679.93
188	332580.13	2271575.3
189	332599.66	2271487.53
190	332619.18	2271491.87
191	332599.65	2271579.68
192	332556.87	2271767.03
193	332534.12	2271854.9
194	332523.57	2271892.02
195	332585.26	2271890.6
196	332655.22	2271888.02
197	332723.66	2271886.2
198	332797.92	2271883.59
199	332867.96	2271880.86
200	332915.29	2271879.27
201	332905.09	2271821.42
202	332892.93	2271756.23
203	332880.49	2271687.4
204	332862.86	2271586.17
205	332850.23	2271517.93
206	332838.22	2271446.22
207	332857.95	2271442.92
208	332869.93	2271514.45
209	332882.54	2271582.63
210	332900.19	2271683.92
211	332912.61	2271752.61
212	332924.77	2271817.84
213	332935.48	2271878.59
214	332967.33	2271877.75
215	332967.82	2271759.58
216	332971.19	2271682.59
217	332969.52	2271682.4
218	332972.17	2271659.05
219	332995.48	2271661.7
220	332992.83	2271685.05
221	332991.11	2271684.85
222	332987.82	2271760.04
223	332987.59	2271832.1
224	332996.16	2271832.11
225	332996.14	2271852.11
226	332987.49	2271852.1
227	332987.34	2271876.97
228	333032.83	2271874.7
229	333101.19	2271912.9
230	333177.79	2271956.43
231	333217.14	2271904.75
232	333371.89	2271703.88
233	333417.25	2271647.95
234	333416.08	2271647.1
235	333429.79	2271628.14
236	333448.66	2271641.79
237	333434.95	2271660.75
238	333433.48	2271659.69
239	333387.61	2271716.24
240	333353.06	2271761.56
241	333233.02	2271916.93
242	333195.46	2271966.24
243	333213.58	2271999.16
244	333154.5	2271966.37
245	333091.35	2271930.32
246	333028.09	2271894.96
247	332724.28	2271906.2
248	332655.86	2271908.02
249	332585.86	2271910.6
250	332512.67	2271912.27
251	332498.94	2271919.02
252	332478.75	2271917.75
253	332479.11	2271911.95
254	332360.29	2271910.76
255	332320.26	2271967.38
256	332315.41	2272020.1
257	332315.31	2272235.99
258	332316.31	2272585.76
259	332318.93	2272609.28
260	332348.21	2272621.5
261	332350.4	2272618.49
262	332368.78	2272631.88
263	332354.97	2272650.83
264	332339.43	2272639.51
265	332317.86	2272630.51
266	332310.65	2272685.44
267	332316.6	2272750.25
268	332316.04	2272817.83
269	332315.31	2272855.4
270	332371.14	2272854.59

Каталог координат		
Площадь зоны публичного сервитута		
Обозначение характерных точек границ	Координаты, м	
	X	Y
1	2	3
271	332521.44	2272869.11
272	332572.04	2272873.63
273	332633.56	2272880.08
274	332638.46	2272884.26
275	332649.48	2272885.17
276	332647.57	2272908.4
277	332624.67	2272906.52
278	33262	